

Додаток 1 до рішення 16 сесії Менської  
міської ради 8 скликання від 25.01.2022 №

*Григоренко О.П. Голова*



Введіть кадастровий номер чи населений пункт

Площа: 4.0213 га

Інформація

**Інформація про ділянку**

Кадастровий номер:  
7423089000/04/000/0087

Тип власності: Приватна власність

Цільове призначення: 01.01 Для ведення товарного сільськогосподарського виробництва

Для ведення товарного сільськогосподарського виробництва

Площа: 1.6963 га

Замовити Візит про земельну ділянку

Інформація про право власності та речові права

Залити на отримання документації із землеустрою

ІКС

Район: Менський  
КОАТУУ: 7423089000  
Земля: 04

Додаток 2 до рішення 16 сесії Менської  
міської ради 8 скликання від 25.01.2022 №

*Гришина В.В. Лич*

Введіть кадастровий номер чи населений пункт

Площа: 4.0213 га

Інформація

**Інформація про ділянку**

Кадастровий номер:  
7423089000.04.000.0087

Тип власності: Приватна власність

Цільове призначення: 01.01 Для ведення товарного сільськогосподарського виробництва Для ведення товарного сільськогосподарського виробництва

Площа: 1.6963 га

Замовити витяг про земельну ділянку


Інформація про право власності та речові права


Заявит на отримання документації із землеустрою

ІКК

Район: Менський  
КОАТУУ: 7423089000  
Тема: ЛЛ

Графічні матеріали




 - Бажане місце розташування земельної ділянки

Освіт /Атаманюк В.О./




Графічні матеріали



 - Бажане місце розташування земельної ділянки

 / Астапенко В.Т.

Графічні матеріали



- Бажане місце розташування земельної ділянки


 / Димовська Ю.М. /

Схема розміщення земельної ділянки на території Ушлянського староєврейського округу



 - бажане місце розташування земельної ділянки